正　本

發文方式：紙本郵寄

檔　　號：
保存年限：

桃園市政府　函

地址：330206桃園市桃園區縣府路1號
承辦人：范文彥
電話：03-3322101#6100

桃園市桃園區縣府路232號

受文者：桃園市建築師公會

發文日期：中華民國115年10月30日
發文字號：府都建照字第1150300788號
速別：普通件
密等及解密條件或保密期限：
附件：如主旨

裝

主旨：檢送公告「桃園航空城機場園區特定區區段徵收案」優先開發區土地地籍圖套疊都市計畫圖說及免指建築線宗地免指定建築線範圍，請查照。

說明：依據桃園市建築管理自治條例第13條第1項第1款及本府地政局115年10月15日桃地航字第1150063395號函辦理。

正本：桃園市建築師公會
副本：桃園市政府地政局、桃園市政府秘書處（請協助張貼本府公告欄）、桃園市政府都市發展局、桃園市大園區公所、本市政府建築管理處建照科(以上均含公告)（均含附件）

訂

市長張善政

線

本案依分層負責規定授權局(處)長、主任委員決行

檔　　號：
保存年限：

桃園市政府　公告

發文日期：中華民國115年10月30日
發文字號：府都建照字第11503007881號
附件：

裝

主旨：公告「桃園航空城機場園區特定區區段徵收案」優先開發區土地新增免指建築線宗地，免指示建築線範圍，自即日起實施。

依據：依據桃園市建築管理自治條例第13條第1項第1款及本府地政局115年10月15日桃地航字第1150063395號函。

訂

公告事項：「桃園航空城機場園區特定區區段徵收案」優先開發區土地地籍圖套疊都市計畫圖說及免指建築線宗地，自公告日起申請建築時免辦理建築線指示，範圍如後附圖。

線

市長張善政

航空城計畫-簽辦免指示建築線申請之土地清冊

地段	地號	面積(平方公尺)	地段	地號	面積(平方公尺)	地段	地號	面積(平方公尺)
福海段	1483-0000	25.09	富華段	450-0000	861.40			
福海段	1484-0000	29.76						

桃園航空城優先開發區土地地籍圖套疊都市計畫圖

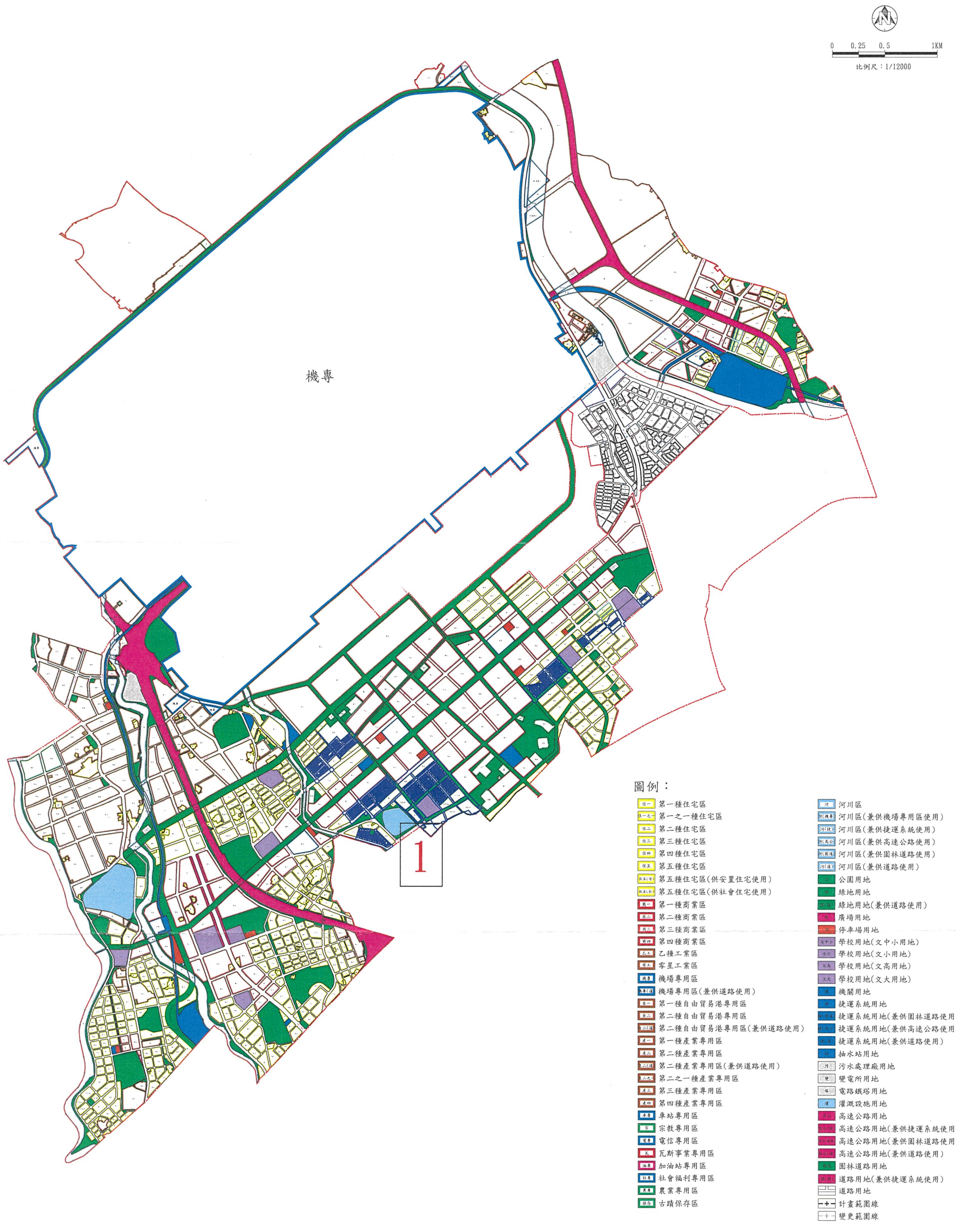

桃園航空城優先開發區土地地籍圖套疊都市計畫圖

(地段分布圖)

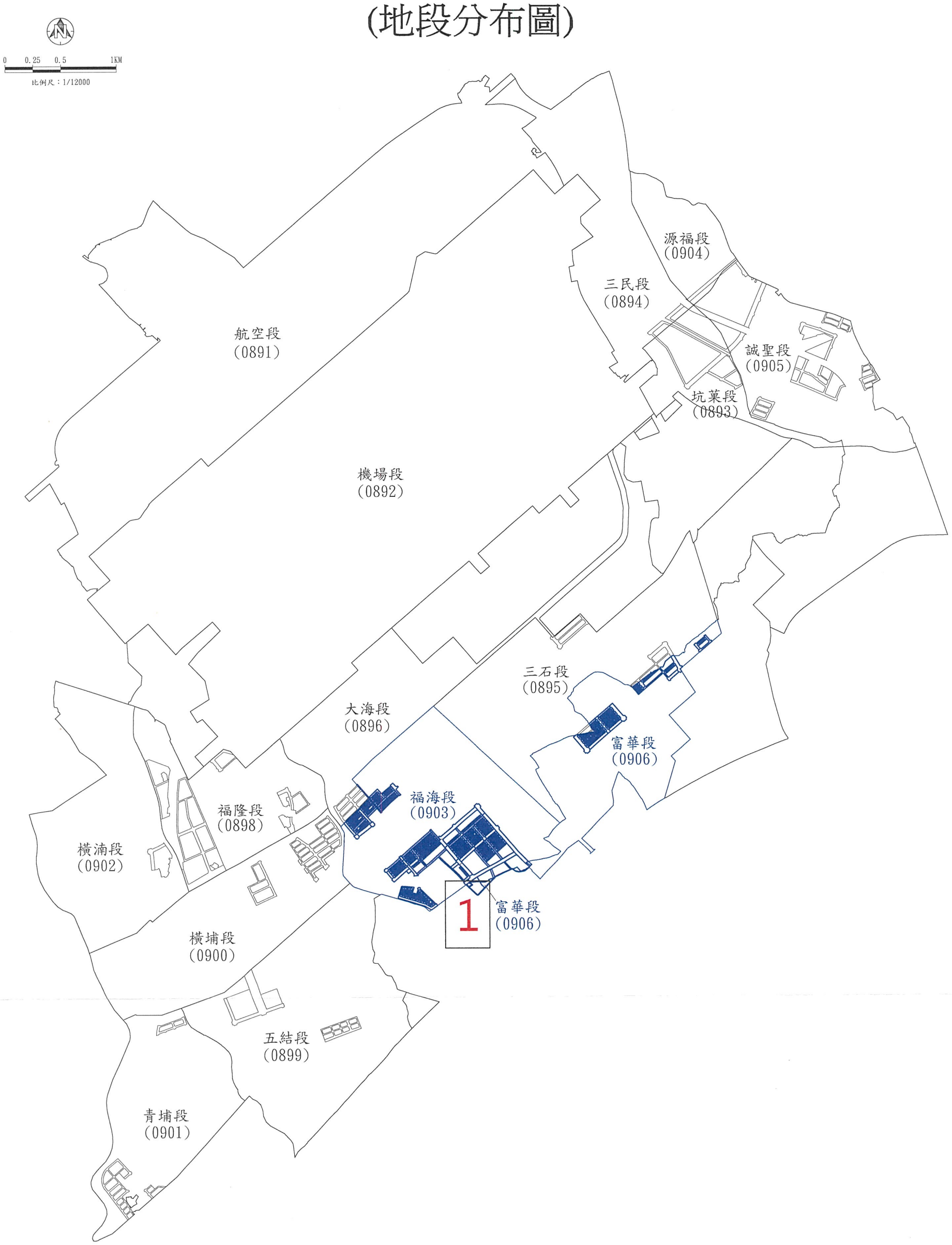

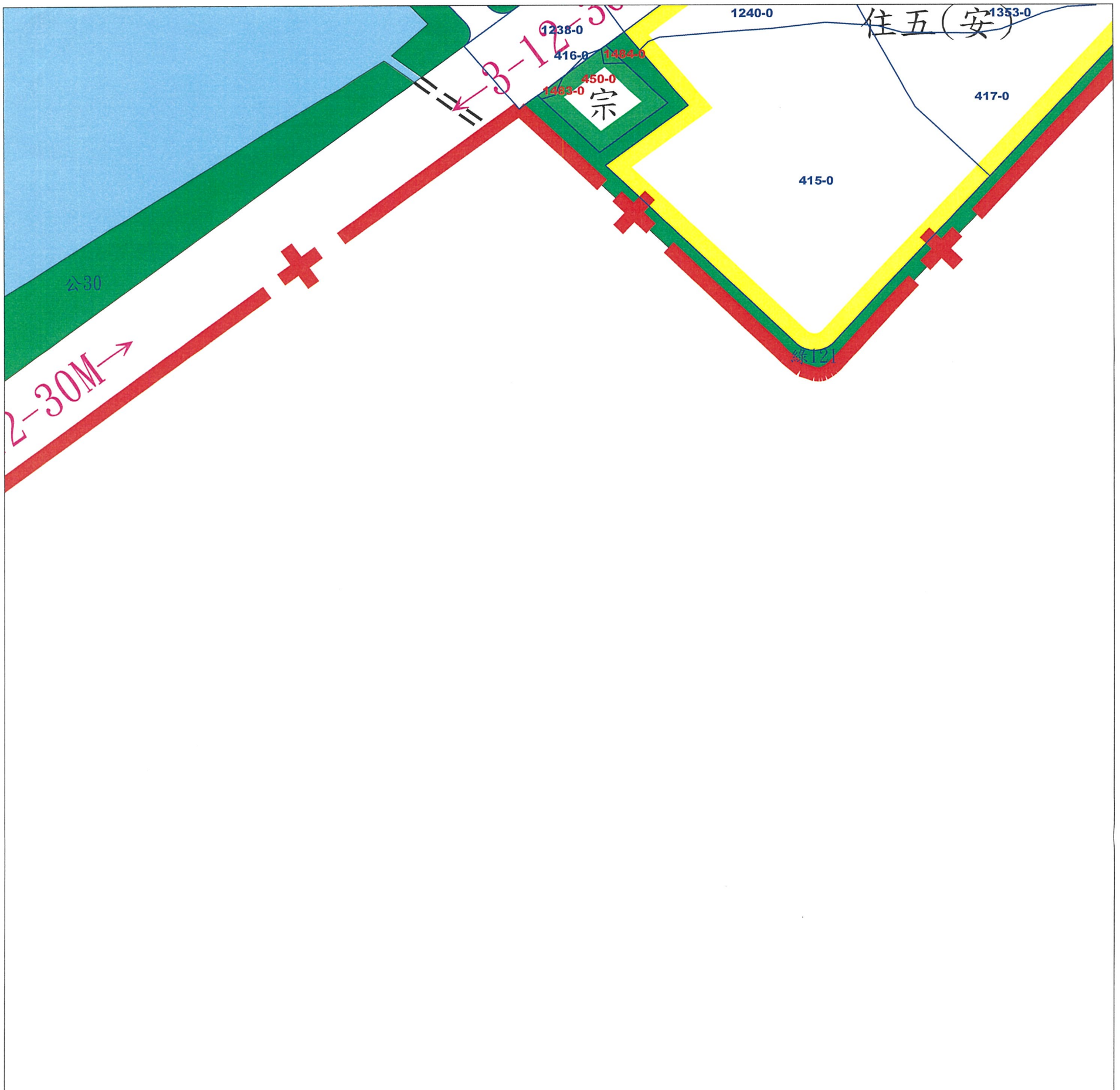
1240-0
住五(安)
1353-0
1238-0
416-0
1484-0
450-0
1483-0
宗
417-0
415-0
公30
綠121